

Hpu24 網站使用手冊

➤ 登入畫面:

- 訪問<http://hpu24.com>
- 帳號:為IMEI最後8 碼
- 密碼:出廠設定與帳號相同
- 登入畫面右上方可選擇登入的語言：
English(USA)、繁體中文(台灣)、简体中文(中国)、日本の (日本)。
- 若要記住帳號及密碼，請勾選**記住帳號**，下次登入直接使用本次帳號、密碼。
- 有帳號及密碼即可按**登入**登入伺服器。



- 將密碼右下方的圖示切換，出現綠色打勾便可預覽密碼。

帳號
12345678

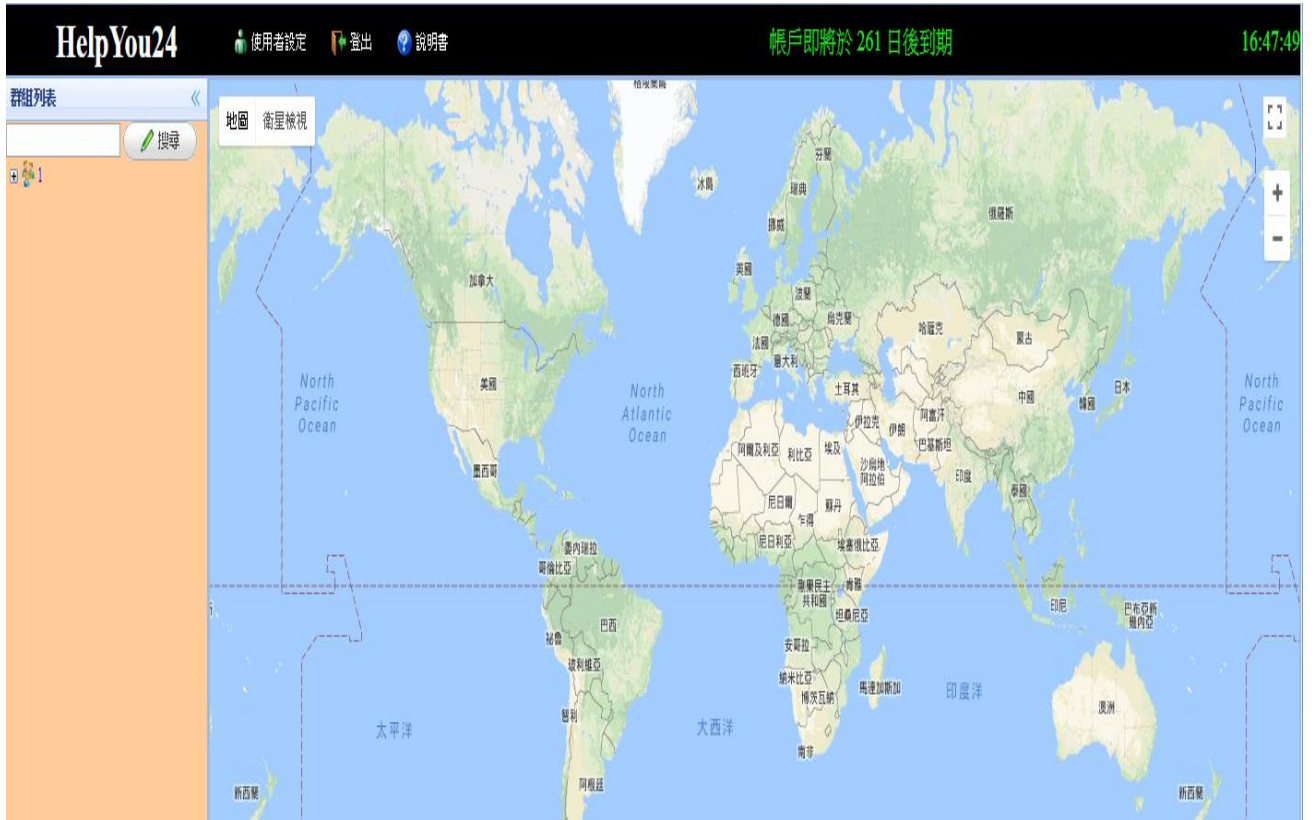
密碼
12345678

地圖
Google Map

記住帳號

登入

- 下圖為登入後主畫面，可看到目前的帳戶到期日以及目前當地的時間。



➤ 使用者設定:

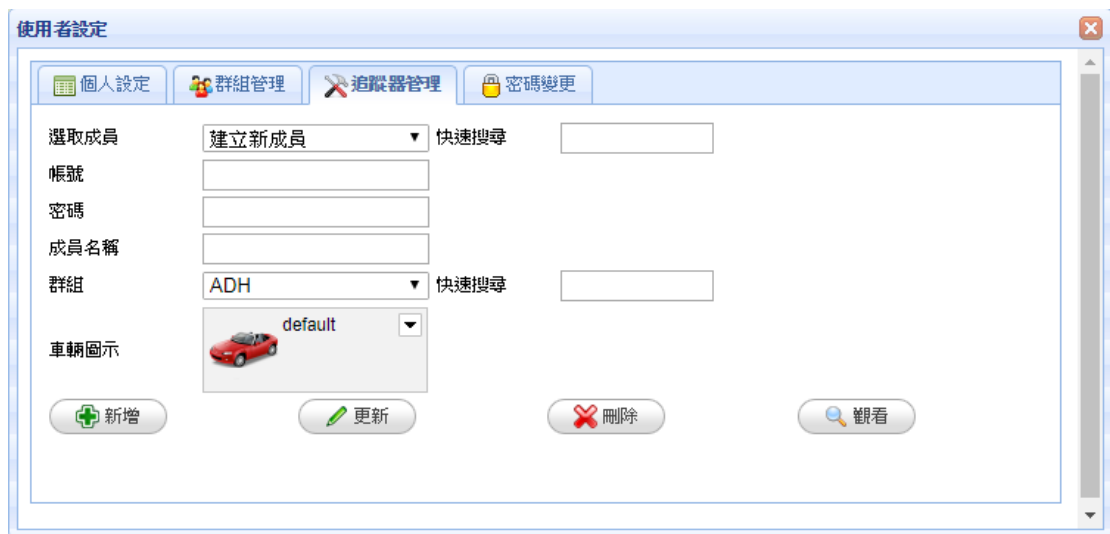
- 個人設定:可輸入帳戶相關資訊，按下**更新**鍵可保存記錄。
- 可選擇自己喜歡的圖示，按下**上傳**鍵即可上傳。

The screenshot shows the 'User Settings' window with the 'Personal Settings' tab selected. The user ID is 50025301. The form includes fields for Nickname (length > 8), Gender (Male/Female), Birthdate (11/16/2006), Telephone, and Address. There are 'Update' and 'Upload' buttons, and a file selection area for a profile picture (48x48 .png).

- 群組管理:可做群組的新增使用**新增**鍵，更名群組使用**更新**鍵及刪除群組使用**刪除**鍵。

The screenshot shows the 'User Settings' window with the 'Group Management' tab selected. It features a search bar, a dropdown menu for selecting a group (currently set to 'Create New Group'), and a text field for the group name. There are 'Add', 'Update', and 'Delete' buttons.

- 追蹤器管理: 可做追蹤器的新增使用**新增**鍵，變更追蹤器相關資訊使用**更新**鍵及刪除追蹤器使用**刪除**鍵。
- 利用快速搜尋比對到欲觀看的追蹤器，可按下**觀看**鍵觀看，畫面會出現另一個視窗。



使用者設定

個人設定 群組管理 追蹤器管理 密碼變更

選取成員 建立新成員 快速搜尋

帳號

密碼

成員名稱

群組 ADH 快速搜尋

車輛圖示 default

新增 更新 刪除 觀看

- 密碼變更: 輸入原始密碼、新的密碼及密碼確認後按下**更新**密碼鍵。



使用者設定

個人設定 群組管理 追蹤器管理 密碼變更

原始密碼

新的密碼

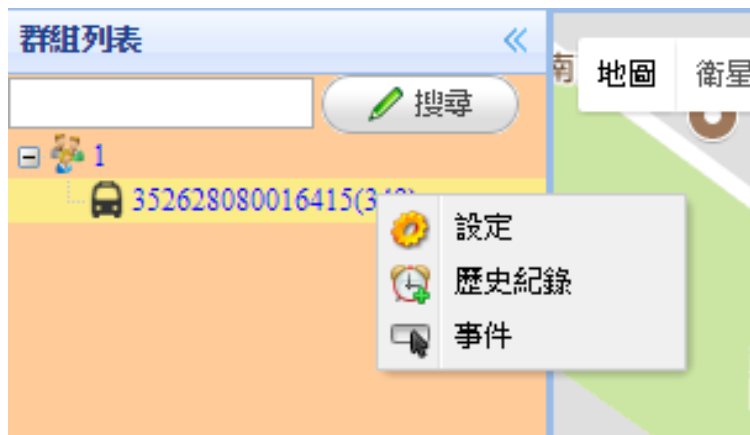
密碼確認

(最小=4, 最大=16)

更新密碼

➤ 追蹤器右鍵選單功能:

- 如下圖所示將滑鼠移至追蹤器上方，按下右鍵後出現選單。



➤ 設定:

- 回報間隔:可做時間間隔設定。
- 距離間隔設定。
- 保全功能設定。



- 電子圍籬:先選取任意編號後會在地圖上產生一個圓形圖框，使用滑鼠移至圓心十字按住不放可拖曳至任意點。
- 使用滑鼠移至圓心右邊小圖，按住不放可放大縮小其半徑。
- 按下**編輯**鍵會出現如下畫面:

4	白石	43.04545411588	141.3952726697	100	無設定	完成 取消 原始
---	----	----------------	----------------	-----	-----	----------

將相關資訊填入後按下**完成**鍵即設定完成。

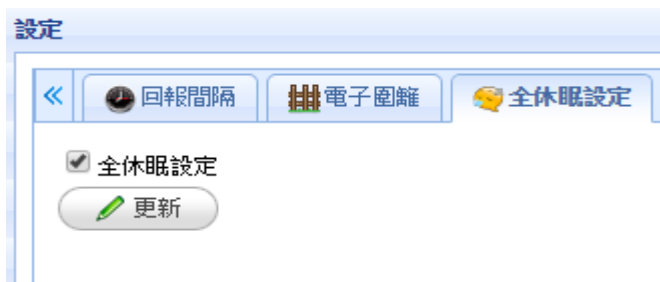
- 按下**清除畫面**鍵可清除地圖上所有元件。

設定

清除畫面 半徑: 223 m

	名稱	緯度	經度	半徑	警示模式	動作
1	JY	24.752195	121.01699	50	離開	編輯
2	2	0	0	0	無設定	編輯
3	3	0	0	0	無設定	編輯
4	白石	43.04545411588	141.3952726697	100	無設定	編輯
5	市役所	43.06197256796	141.3543365494	88	無設定	編輯
6	6	43.0574	141.3541	100	無設定	編輯

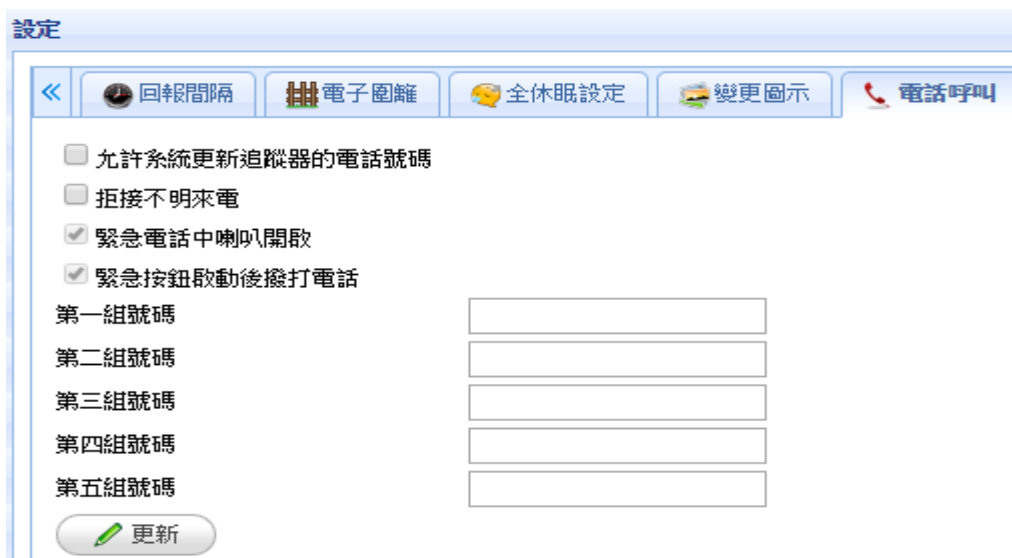
- 全休眠設定:選擇是否做全休眠設定。



- 變更圖示:選擇自己喜歡的圖示按下更改圖示鍵即可變更圖示。



- 電話呼叫:設定電話相關功能按下更新鍵即可變更設定。



- 簡訊設定: 設定簡訊相關功能按下更新鍵即可變更設定。

設定

◀ 回報間隔 電子圍籬 全休眠設定 變更圖示 電話呼叫 簡訊設定 移動呼叫設定

事件回報

第一組號碼

第二組號碼

第三組號碼

第四組號碼

第五組號碼

更新

- 移動呼叫設定: 設定移動呼叫相關功能按下更新鍵即可變更設定。

設定

◀ 回報間隔 電子圍籬 全休眠設定 變更圖示 電話呼叫 簡訊設定 移動呼叫設定

移動呼叫回報

移動呼叫號碼

更新

- 餘額查詢:可查詢目前餘額狀況。

設定

◀ 電子圍籬 全休眠設定 變更圖示 電話呼叫 簡訊設定 移動呼叫設定 餘額查詢

查詢時間:2017-02-13 07:22:53 餘額:828 有效期限:2017-03-21

➤ 歷史記錄:

- 歷史記錄只保留最近 2 個月，查詢資料量最大 6000 筆。
- 先選擇開始時間及結束時間，按下**搜尋**鍵即可得到查詢的區間記錄。
- 或按下快捷鍵【**今日**】、【**前一日**】、【**下一日**】做查詢。
- 可將查詢結果透過【**檔案輸出**】及【**輸出 GPX 檔**】得到所要的報表資料。
- 可將查詢結果做播放巡覽。
 - ▶ 播放歷史記錄軌跡。
 - ⏮ 降低播放速度,每按一次降低 50%/跳到前一筆。
 - ⏭ 增加播放速度,每按一次增加 50%/跳到下一筆。
 - ⏹ 停止播放。
 - 📍 移到目前觀看的軌跡列。

	本地時間	緯度	經度	停留時間	速度	定位方式	精確度(m)	狀態	電量(%)	衛星資訊	Note
69	2017-08-16 07:46:15	24.8361783	121.008445	30	4	GPS	0	🟡	10,55,5,5	86:38,27:36,85:33,73:27,84:27,07:26,74:22,16:	4
70	2017-08-16 07:46:45	24.8363366	121.0084916	30	0	GPS	0	🟡	10,55,5,5	08:34,75:32,84:25,07:29,16:28,85:33,23:27,27:	4
71	2017-08-16 07:47:15	24.8363665	121.0084816	30	0	GPS	0	🟡	10,55,5,5	07:39,75:37,84:32,85:33,23:29,27:27,16:26,09:	4
72	2017-08-16 07:47:45	24.8363366	121.0084933	30	0	GPS	0	🟡	10,55,5,5	07:41,08:39,84:33,23:32,85:37,75:38,09:24,16:	3
73	2017-08-16 07:48:15	24.8363555	121.0084916	30	0	GPS	0	🟡	10,55,5,5	07:42,08:40,85:37,84:33,16:30,11:28,23:33,27:	3
74	2017-08-16 07:48:45	24.8363366	121.0084933	30	0	GPS	0	🟡	10,55,5,5	07:41,08:40,85:36,23:35,75:38,84:31,16:33,01:	3

- 如下圖所示:
- 狀態欄位:燈號涵義 => 【黃燈】:正常、【藍燈】:停止、【灰燈】:休眠、【綠燈】:斷訊、【紅燈】:外部電源脫落。
- 電量(%)欄位:第一碼代表外部電量, 第二碼代表內部電量, 第三碼代表 GSM 訊號強度【定位】, 第四碼代表 GSM 訊號強度【傳送】。
10,55,5,5 這個範例中表示了外部電量有 10%, 內部電量 55%, GSM 訊號強度【定位】是 5, GSM 訊號強度【傳送】是 5。
- 衛星資訊欄位:第一碼代表衛星編號, 第二碼代表訊號強度。
86:38,27:36,85:33,73:27,84:27,07:26,74:22,16:23 這個範例中表示了 8 個衛星以及他們的訊號強度。

狀態	電量(%)	衛星資訊
	10,55,5,5	86:38,27:36,85:33,73:27,84:27,07:26,74:22,16:23
	10,55,5,5	08:34,75:32,84:25,07:29,16:28,85:33,23:27,27:27
	10,55,5,5	07:39,75:37,84:32,85:33,23:29,27:27,16:26,09:26
	10,55,5,5	07:41,08:39,84:33,23:32,85:37,75:38,09:24,16:23
	10,55,5,5	07:42,08:40,85:37,84:33,16:30,11:28,23:33,27:27
	10,55,5,5	07:41,08:40,85:36,23:35,75:38,84:31,16:33,01:23
	10,55,5,5	07:40,08:39,75:37,85:36,84:32,01:29,09:27,16:23
	10,55,5,5	07:39,08:38,75:37,84:33,27:32,16:31,09:27,26:26
	10,55,0,0	07:38,08:37,85:36,84:33,23:34,27:32,11:29,09:26
	10,55,4,4	23:35,86:29,85:33,08:30,11:30,84:27,75:30,74:22
	10,55,4,4	23:35,86:29,85:33,08:30,11:30,84:27,75:30,74:22
	15,50,4,4	11:32,23:28,01:27,74:27,16:26,85:24,07:24,75:22
	15,55,5,5	11:33,74:32,27:28,01:27,16:27,23:26,75:24,09:26

➤ 事件:

- 先選擇開始時間、結束時間以及篩選項目，按下**搜尋**鍵即可得到查詢的區間事件記錄。
- 或按下快捷鍵【**今日**】、【**前一日**】、【**下一日**】做查詢。
- 點擊**事件列**會快速在地圖上顯示事件資訊。

	本地時間	事件種類	緯度	經度	定位方式	精確度(m)	狀態
1	2017-08-22 07:08:37	移動通知	24.799025	120.9831133	GPS	0	
2	2017-08-22 08:05:19	移動通知	24.8364483	121.0088016	GPS	0	
3	2017-08-22 08:07:16	AGPS軟體更新	24.836195	121.0100533	Last GPS	0	OK

➤ 登出:



按下登出鍵即可離開系統。